



vimpvp23v00glf

# Městský úřad Vimperk

Steinbrenerova 6/2, 385 17 Vimperk

**Odbor dopravy a silničního hospodářství**

Pracoviště: Nad Stadionem 199, 385 17 Vimperk

www.vimperk.cz

Číslo jednací: MUVPK-OD 238408/23-BELM  
Spisová značka: 71328/2023  
Vyřizuje: Bc. Martina Bělíková  
Telefon: +420380070559  
E-mail: martina.belikova@mesto.vimperk.cz  
Datová schránka: 9ydb7vm  
Datum: 01.11.2023

- VEŘEJNÁ VYHLÁŠKA -

## Oznámení o projednávání návrhu stanovení místní úpravy provozu

**Městský úřad Vimperk, odbor dopravy a silničního hospodářství**, jako věcně a místně příslušný obecní úřad obce s rozšířenou působností ve věcech stanovení místní a přechodné úpravy provozu na silnicích II. a III. třídy, místních komunikacích a veřejně přístupných účelových komunikacích podle § 124 odst. 6 zákona č. 361/2000 Sb., o provozu na pozemních komunikacích a o změnách některých zákonů, ve znění pozdějších předpisů (dále jen zákon o silničním provozu), zahájil dne 27.10.2023 na základě žádosti Obce Kvilda, IČ 00250511, Kvilda 17, 38493 Kvilda, řízení o návrhu opatření obecné povahy, podle § 171 a následující části šesté zákona č. 500/2004 Sb., správní řád, ve znění pozdějších předpisů, (dále jen správní řád), a podle § 77 odst. 1 písm. c) zákona o silničním provozu, ve věci stanovení místní úpravy provozu spočívající ve změně dopravního značení dle předloženého projektu „Pasport a projekt svíslého dopravního značení a dopravního zařízení obce Kvilda“ z června 2023 (zpracovatel Michal Šustek). Místní úprava provozu bude provedena na silnicích II/167, II/169 a III/14910, dále pak na místních komunikacích 1c, 2c, 3c, 4c, 5c, 6c, 7c, 8c, 9c, 10c, 11c, 12c, 13c, 14c, 15c a 1d a účelové komunikace (dle tab.), dle přiloženého výkresu dopravního značení.

Návrh opatření obecné povahy byl v souladu s ustanovením § 172 odst. 1 správního řádu projednán s příslušným orgánem Policie ČR, DI Prachatice, dne 01.09.2023, č. j. KRPC-120574/ČJ-2023. Písemné vyjádření tvoří podklady tohoto řízení.

V souladu s ustanovením § 172 odst. 2 správního řádu se lze s úplným návrhem seznámit v úřední dny a hodiny na odboru dopravy a silničního hospodářství Městského úřadu ve Vimperku (úřední dny: Po a St 7:30-11:30, 12:30-17:00, Pá 7:30-11:30).

Městský úřad Vimperk, odbor dopravy a silničního hospodářství, v souladu s § 172 odst. 1 správního řádu, vyzývá dotčené osoby, aby k návrhu stanovení místní úpravy provozu v obci Kvilda, podávaly připomínky nebo námítky.

Podle § 172 odst. 4 správního řádu může k návrhu opatření obecné povahy kdokoli, jehož práva, povinnosti nebo zájmy mohou být opatřením obecné povahy přímo dotčeny, uplatnit u Městského úřadu Vimperk, odboru dopravy a silničního hospodářství, písemné připomínky.

Podle § 172 odst. 5 správního řádu mohou vlastníci nemovitostí, jejichž práva, povinnosti nebo zájmy související s výkonem vlastnického práva mohou být opatřením obecné povahy přímo dotčeny, nebo určí-li tak správní orgán a jiné osoby, jejichž oprávněné zájmy mohou být opatřením obecné povahy přímo dotčeny, mohou podat proti návrhu opatření obecné povahy k Městskému úřadu Vimperk, odboru dopravy a silničního hospodářství, písemné odůvodněné námitky ve lhůtě 30 dnů ode dne jeho zveřejnění. Zmeškání úkonu nelze prominout. O námitkách rozhoduje správní orgán, který opatření obecné povahy vydává.

„otisk úředního razítka“

Bc. Martina Bělíková, v.r.  
referent odboru dopravy  
a silničního hospodářství

**Tato písemnost musí být vyvěšena po dobu 15 dnů.**

**A. Údaje o zveřejnění na úřední desce a elektronické úřední desce MěÚ Vimperk**

Vyvěšeno dne: 02.11.2023

Sejmuto dne: 17.11.2023

**Obdrží:**

**Účastníci:**

Obce Kvilda, IČ 00250511, Kvilda 17, 38493 Kvilda (DS)

**Dotčené osoby:**

V souladu s ustanovením § 172 odst. 1 správního řádu doručuje Městský úřad Vimperk toto opatření obecné povahy dotčeným osobám veřejnou vyhláškou. Doručení veřejnou vyhláškou bude provedeno v souladu s ustanovením § 25 správního řádu tak, že se písemnost vyvěsí na úřední desce Městského úřadu Vimperk a obce Kvilda a současně bude zveřejněna způsobem umožňujícím dálkový přístup. Dnem vyvěšení je den vyvěšení na úřední desce správního orgánu, který písemnost doručuje.

**Dotčené orgány:**

Policie ČR, KŘP Jčk, DI Prachatice, IČ 75151511 (KRPC-120574/ČJ-2023) (DS)

**Na vědomí:**

Správa a údržba silnic Jihočeského kraje, IČ 70971641, závod Prachatice (DS)

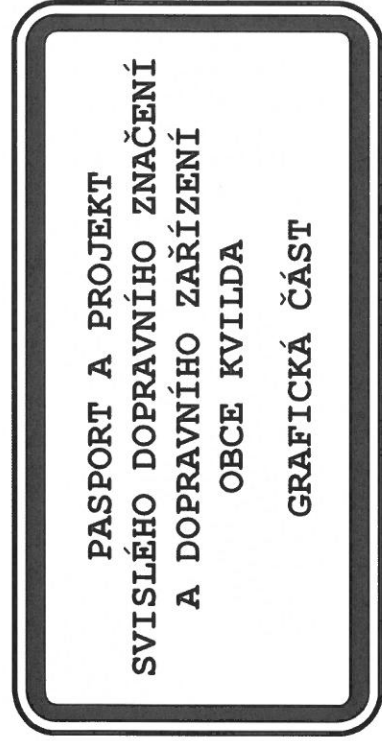
**Obdrží**

**k vyvěšení na úřední desce:**

Městský úřad Vimperk

Obec Kvilda

Digitálně podepsal Bc. Martina Bělíková  
Datum: 01.11.2023 15:02:50 +01:00

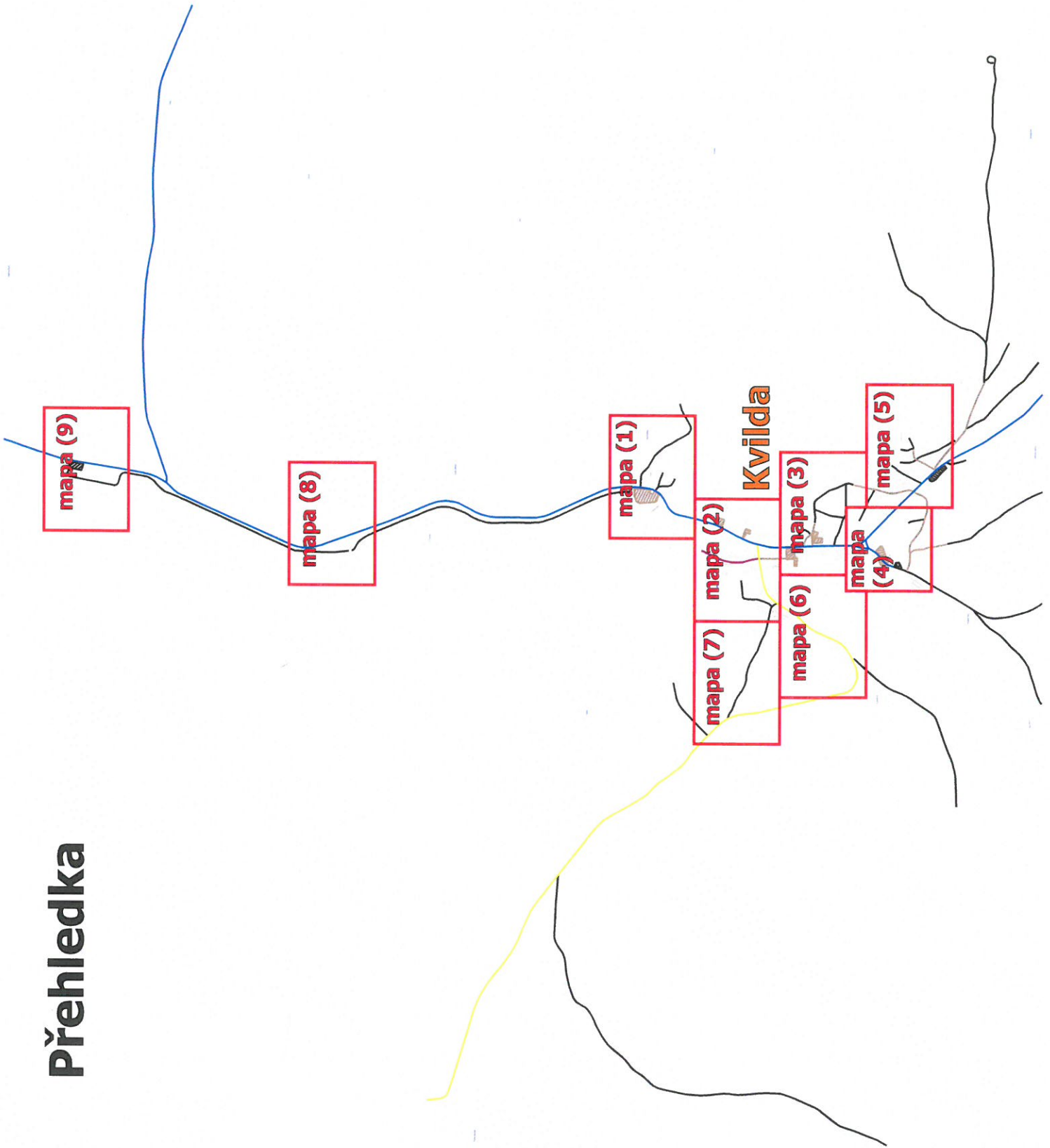


**PASPORT A PROJEKT  
SVISLÉHO DOPRAVNÍHO ZNAČENÍ  
A DOPRAVNÍHO ZARÍZENÍ  
OBCE KVILDA  
GRAFICKÁ ČÁST**

PasProRea PD s. r. o.,  
Homole 198, 370 01 Homole  
Zpracoval: Michal Sustek  
Kontroloval: Jaroslav Nový

Datum: Červen 2023

# Přehledka










# Obec Kvilda




Pasport a projekt svislého dopravního značení a dopravního zařízení

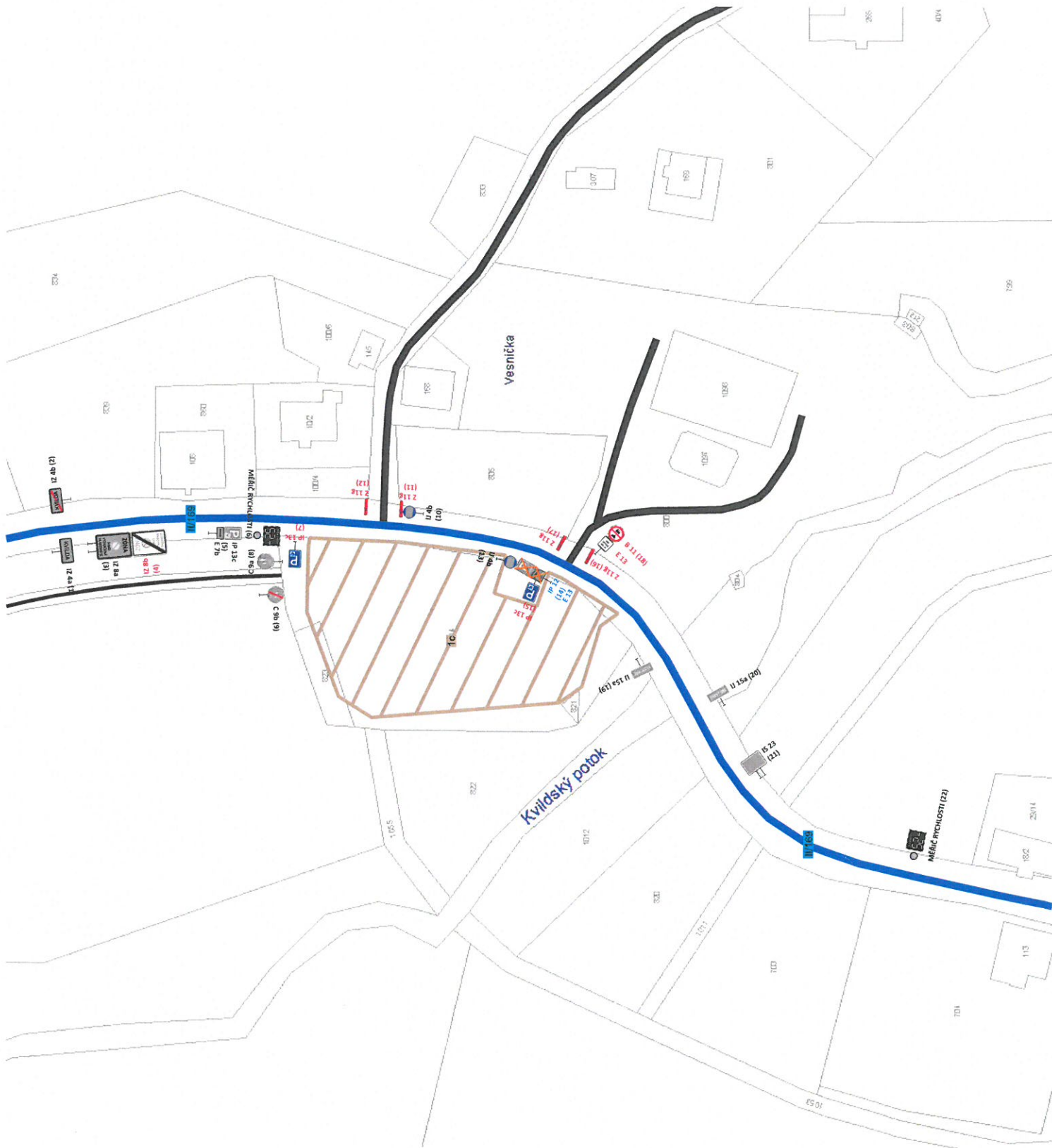
## Legenda:

### komunikací:

-  místní komunikace III. třídy
-  místní komunikace IV. třídy (přístupná provozu silničních motorových vozidel)
-  místní komunikace IV. třídy (nepřístupná provozu silničních motorových vozidel)
-  odstavňá/parkovací plocha (kategorie dle příslušné barvy)
-  silnice II. třídy
-  silnice III. třídy
-  účelová komunikace

## dopravního značení:

-  nové nebo změněné
-  stávající
-  odstraněné



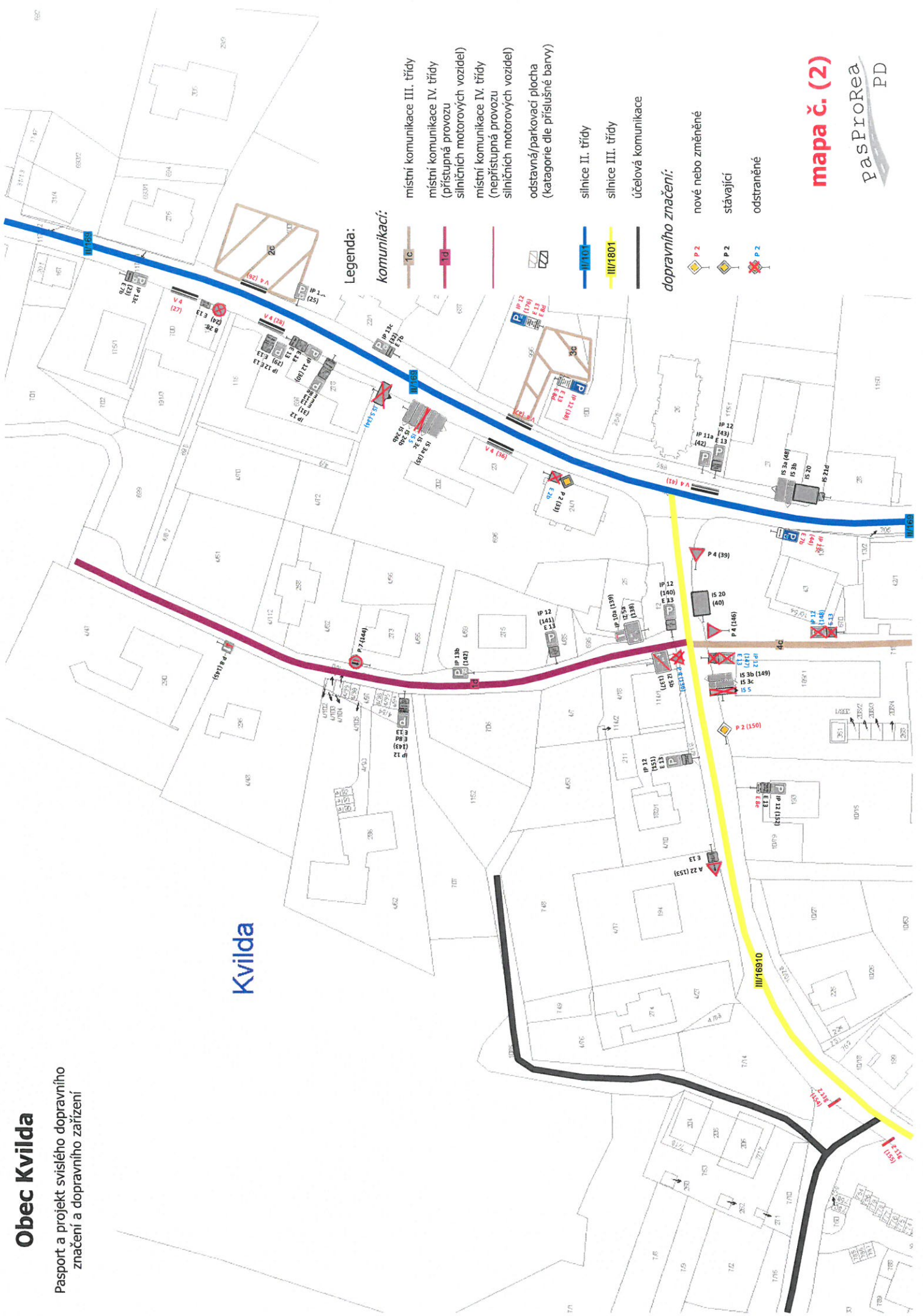
mapa č. (1)

pasProRea  
PD

# Obec Kvilda

Pasport a projekt svíselého dopravního značení a dopravního zařízení

Kvilda



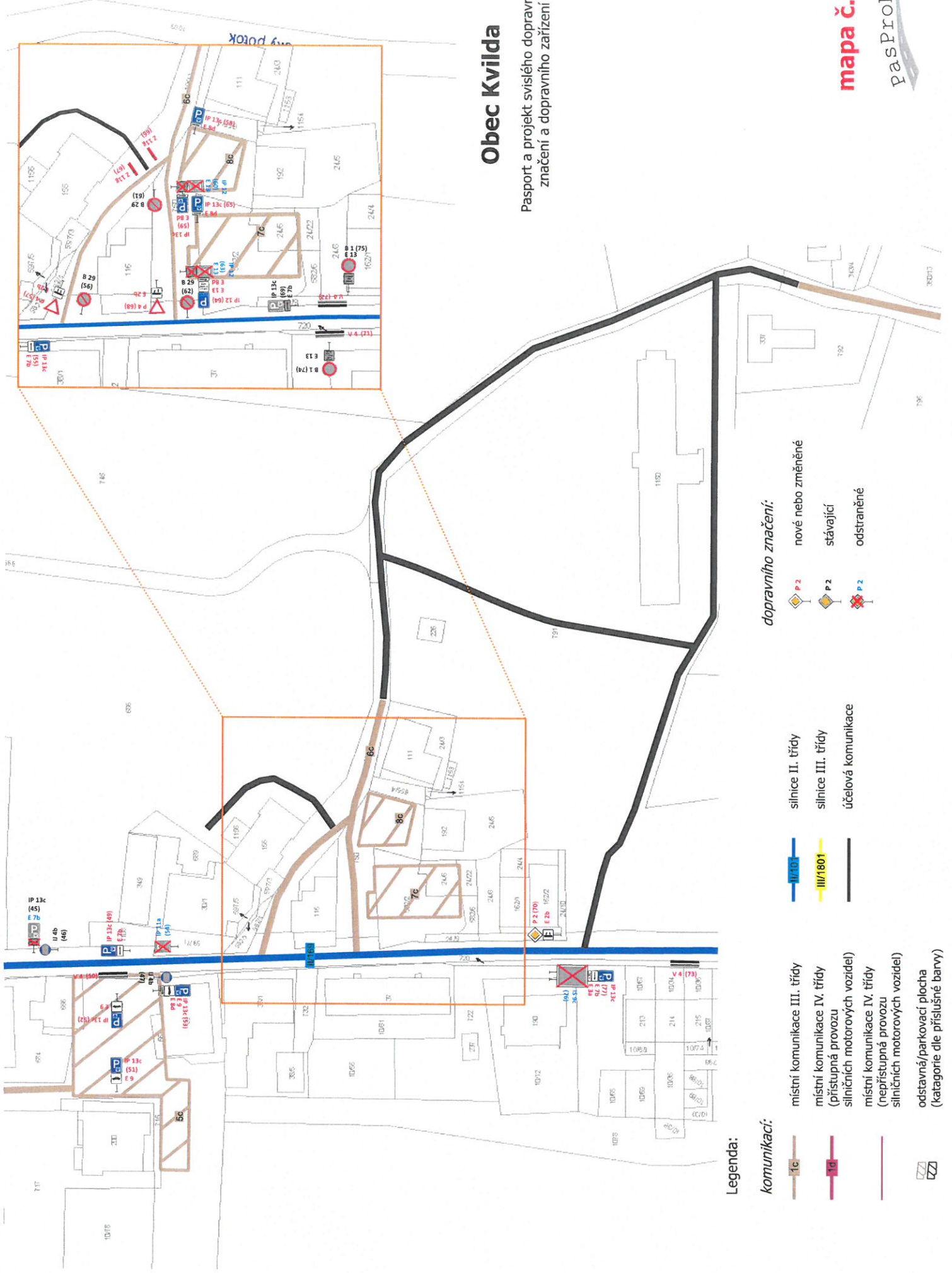
### Legenda: komunikací:

- místní komunikace III. třídy
- místní komunikace IV. třídy (přístupná provozu silničních motorových vozidel)
- místní komunikace IV. třídy (nepřístupná provozu silničních motorových vozidel)
- odstavná/parkovací plocha (kategorie dle příslušné banvy)

- silnice II. třídy
- silnice III. třídy
- účelová komunikace

### dopravního značení:

- nové nebo změněné
- stávající
- odstraněné



# Obec Kvilda

Pasport a projekt svíselého dopravního značení a dopravního zařízení

## Legenda:

### komunikací:

- 1c místní komunikace III. třídy
- 1b místní komunikace IV. třídy (přístupná provozu silničních motorových vozidel)
- 1a místní komunikace IV. třídy (nepřístupná provozu silničních motorových vozidel)
- ZZ odstavná/parkovací plocha (kategorie dle příslušné barvy)

### dopravního značení:








- 10/101 silnice II. třídy
- 10/1801 silnice III. třídy
- účelová komunikace
- P 2 nové nebo změněné
- P 2 stávající
- P 2 odstraněné

# Obec Kvilda




Pasport a projekt svislého dopravního značení a dopravního zařízení

## Legenda:

### kommunikací:

-  I/C místní komunikace III. třídy
-  II/C místní komunikace IV. třídy (přístupná provozu silničních motorových vozidel)
-  III/C místní komunikace IV. třídy (nepřístupná provozu silničních motorových vozidel)
-  IV/C odstavňá/parkovací plocha (kategorie dle příslušné barvy)
-  II/1801 silnice II. třídy
-  III/1801 silnice III. třídy
-  účelová komunikace

## dopravního značení:

-  nové nebo změněné
-  stávající
-  odstraněné



mapa č. (4)

PasProRea  
PD










# Obec Kvilda




Pasport a projekt svislého dopravního značení a dopravního zařízení

## Legenda:

### komunikací:

-  místní komunikace III. třídy
-  místní komunikace IV. třídy (přístupná provozu silničních motorových vozidel)
-  místní komunikace IV. třídy (nepřístupná provozu silničních motorových vozidel)
-  odstavná/parkovací plocha (kategorie dle příslušné barvy)
-  silnice II. třídy
-  silnice III. třídy
-  účelová komunikace

### dopravního značení:

-  nové nebo změněné
-  stávající
-  odstraněné



mapa č. (5)

PasProRea  
PD

# Obec Kvilda

Pasport a projekt svislého dopravního značení a dopravního zařízení

## Legenda:

### kommunikací:

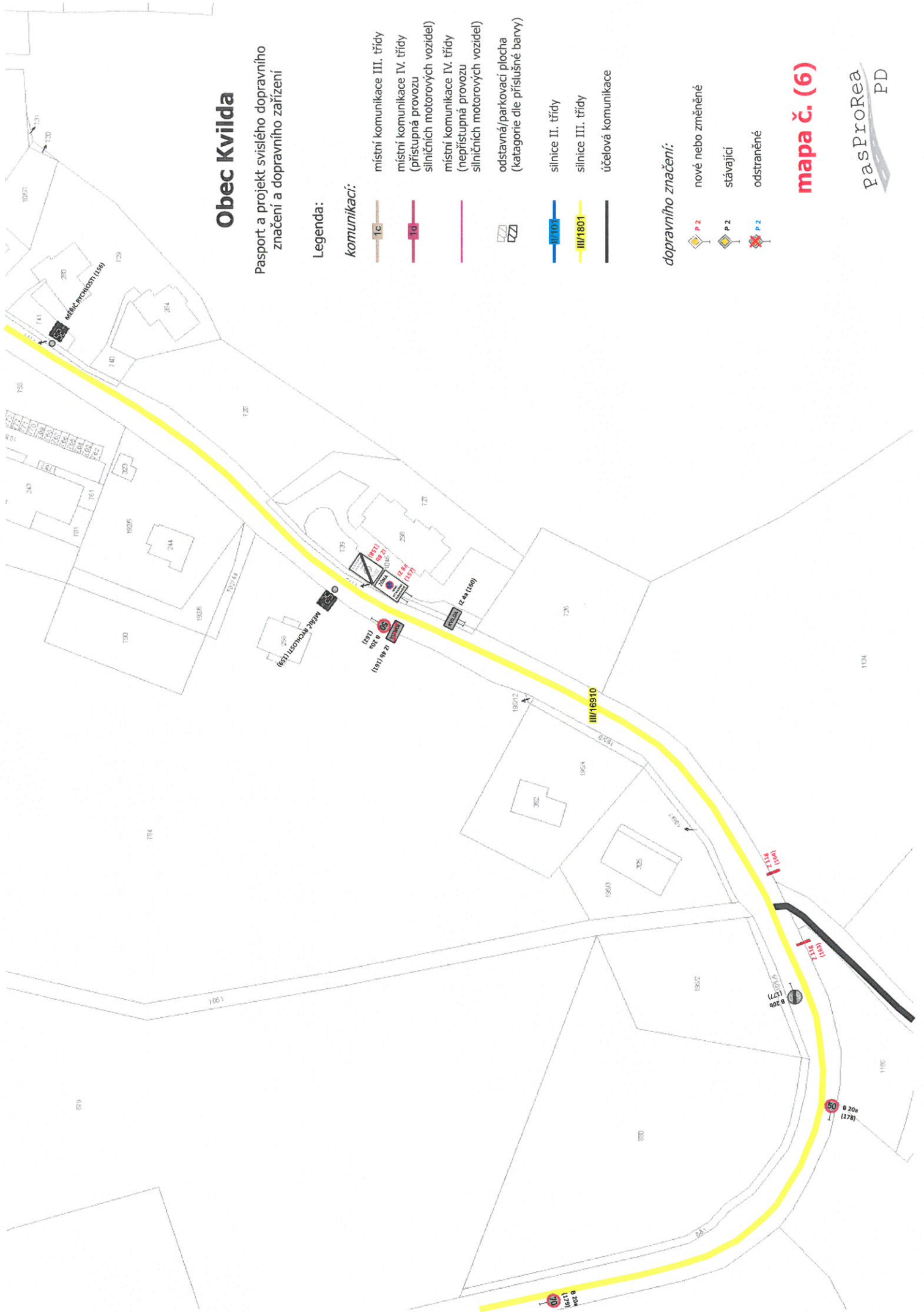
-  1c místní komunikace III. třídy
-  1d místní komunikace IV. třídy (přístupná provozu silničních motorových vozidel)
-  místní komunikace IV. třídy (nepřístupná provozu silničních motorových vozidel)
-  odstavná/parkovací plocha (kategorie dle příslušné barvy)
-  silnice II. třídy
-  silnice III. třídy
-  účelová komunikace

### dopravního značení:

-  nové nebo změněné
-  stávající
-  odstraněné

**mapa č. (6)**

**pasProRea**  
PD










# Obec Kvilda

Pasport a projekt svislého dopravního značení a dopravního zařízení


## Legenda:

### kommunikací:

-  místní komunikace III. třídy
-  místní komunikace IV. třídy (přístupná provozu silničních motorových vozidel)
-  místní komunikace IV. třídy (nepřístupná provozu silničních motorových vozidel)
-  odstavná/parkovací plocha (kategorie dle příslušné barvy)

-  silnice II. třídy
-  silnice III. třídy
-  účelová komunikace

### dopravního značení:

-  nové nebo změněné
-  stávající
-  odstraněné



mapa č. (7)








PasProRea  
PD

# Obec Kvilda


Pasport a projekt svislého dopravního značení a dopravního zařízení

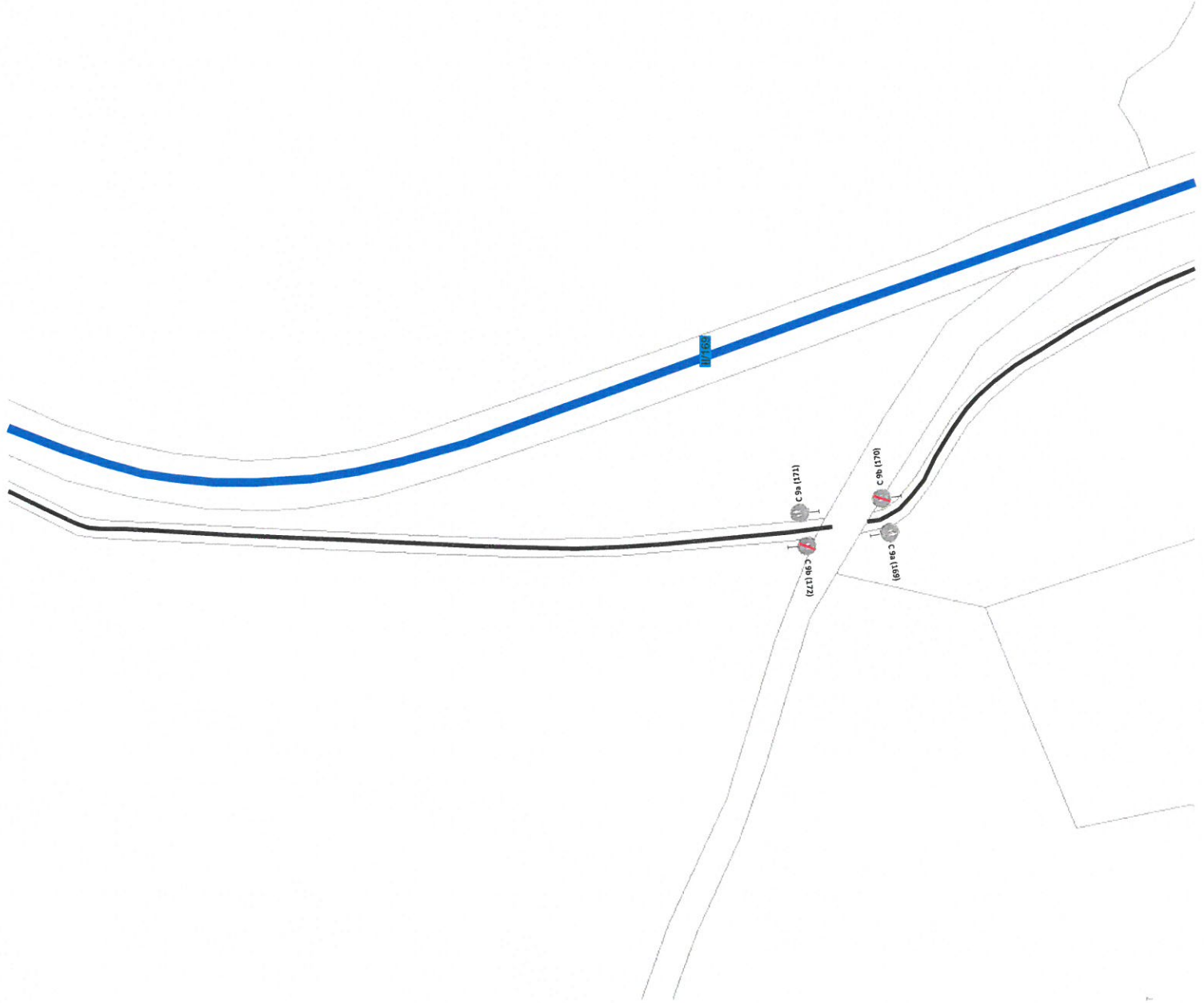
Legenda:

*komunikací:*

-  místní komunikace III. třídy
-  místní komunikace IV. třídy (přístupná provozu silničních motorových vozidel)
-  místní komunikace IV. třídy (nepřístupná provozu silničních motorových vozidel)
-  odstavná/parkovací plocha (kategorie dle příslušné barvy)
-  silnice II. třídy
-  silnice III. třídy
-  účelová komunikace

*dopravního značení:*

-  nové nebo změněné
-  stávající
-  odstraněné



**mapa č. (8)**








**pasProRea**  
PD

# Obec Kvilda

Pasport a projekt svislého dopravního značení a dopravního zařízení

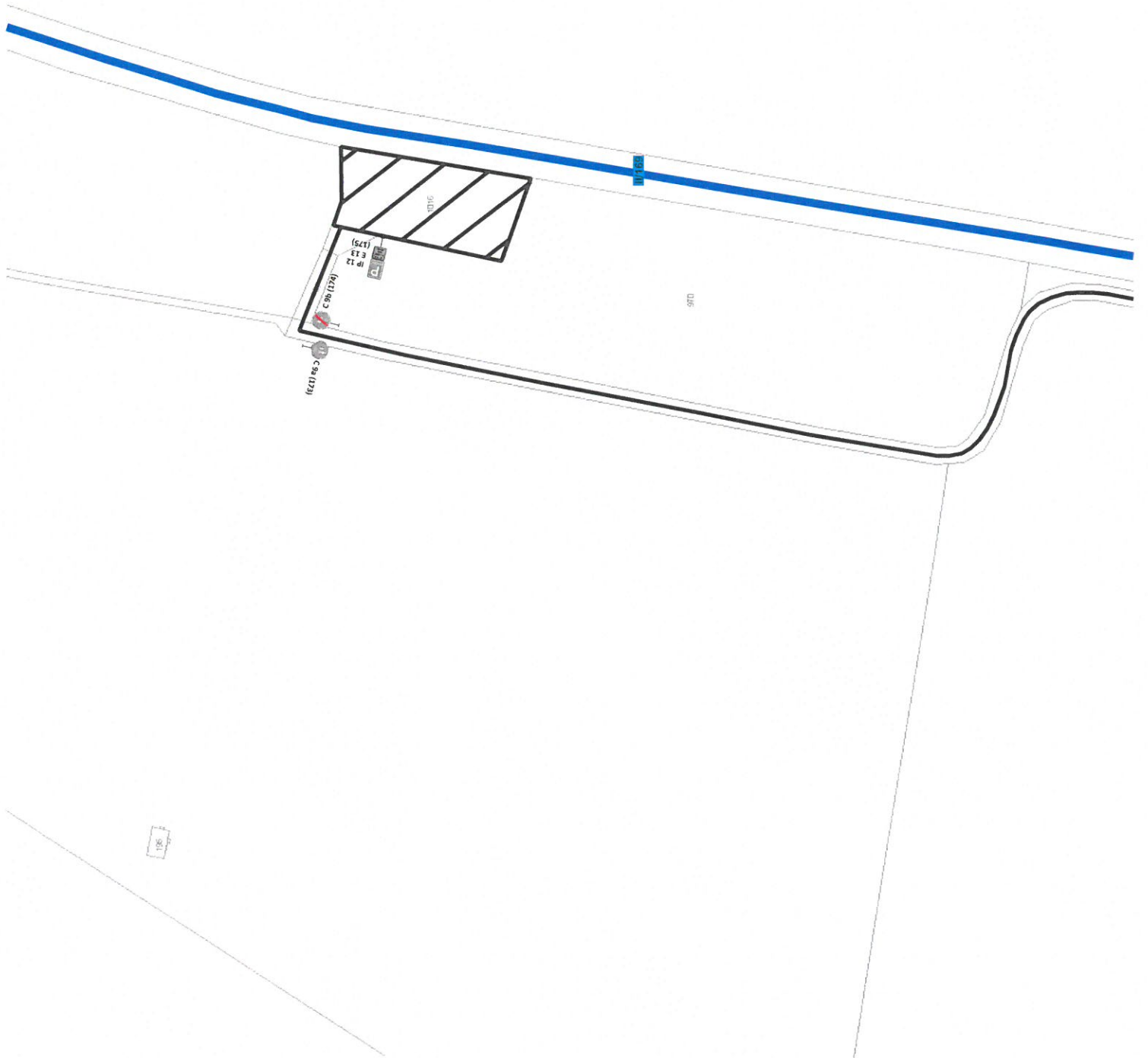
## Legenda:

### komunikací:

-  místní komunikace III. třídy
-  místní komunikace IV. třídy (přístupná provozu silničních motorových vozidel)
-  místní komunikace IV. třídy (nepřístupná provozu silničních motorových vozidel)
-  odstavná/parkovací plocha (kategorie dle příslušné barvy)
-  silnice II. třídy
-  silnice III. třídy
-  účelová komunikace

### dopravního značení:

-  nové nebo změněné
-  stávající
-  odstraněné



mapa č. (9)

pasProRea  
PD